

Agence nationale de l'Aviation civile et de la Météorologie

















Bulletin N° 133

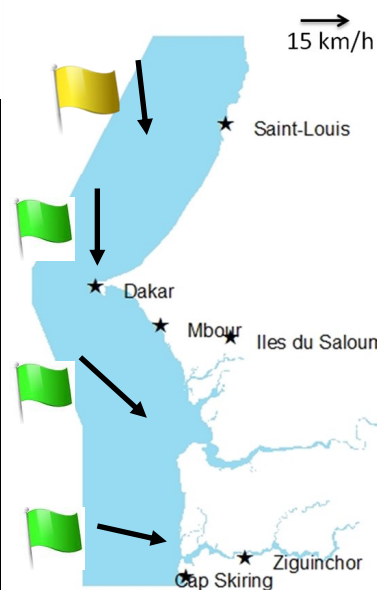
13/05/2026


Bulletin Spécial Pêche Artisanale

Prévisions Zone Côtière et Large

Valable du 13/05/26 à 12h au 14/05/26 à 12h

Domaine maritime	Houle	Vent	Visibilité	Phénomènes significatifs
Cap Timiris (Saint-Louis à Nouakchott)				
Grande Cote (Saint-Louis à Dakar)				
Petite Cote (Dakar-Banjul)				
Casamance (Banjul-Cap)				



Légende
rouge : Risque très élevé;
Jaune : Risque élevé;
Vert : Pas de vigilance Particulière.
 : Poussière ou sable.

Heures des marées

Dates	Hautes				Basses				
	Heure	Hauteur	Heure	Hauteur	Heure	Hauteur	Heure	Hauteur	
ST LOUIS									
13	Mai	07 h 08	1.33 m	19 h 17	1.46 m	00 h 56	0.65 m	13 h 04	0.71 m
14	Mai	07 h 52	1.43 m	20 h 05	1.51 m	01 h 40	0.59 m	13 h 55	0.62 m
DAKAR									
13	Mai	06 h 13	1.49 m	18 h 20	1.63 m	12 h 05	0.77 m	—	—
14	Mai	06 h 57	1.60 m	19 h 08	1.69 m	00 h 41	0.61 m	12 h 54	0.67 m
DJOGUE									
13	Mai	06 h 33	1.41 m	18 h 41	1.57 m	00 h 21	0.53 m	12 h 31	0.60 m
14	Mai	07 h 19	1.52 m	19 h 29	1.63 m	01 h 05	0.44 m	13 h 21	0.51 m